

- LEGENDA**
- ALGEMEEN**
- WERKGRENS
  - INRIJ
  - KADASTRALE GRENS
- RIJLING**
- BESTAAND TE VERVALLEN RIJL. DWA
  - BESTAAND TE HANDHAVEN RIJL. DWA
  - BESTAAND TE HANDHAVEN RIJL. HWA
  - GEDEVIKTE BESTAANDE RIJLSTRENG OPWIJZEN IN VOETWEGRICHT
  - BESTAAND TE HANDHAVEN INSPECTIEPUT
  - AAN TE BRINGEN DWA-RIJL. MET SAMENL. MATERIAAL EN VLEEUWLAAGDITE MEER RIJLSTRENG
  - AAN TE BRINGEN INSPECTIEPUT
  - AAN TE BRINGEN HWA-RIJL. MET SAMENL. MATERIAAL EN VLEEUWLAAGDITE MEER RIJLSTRENG
  - AAN TE BRINGEN INSPECTIEPUT
  - TE HERSTELLEN INSTROOPPUTTEN
  - AAN TE BRINGEN STRAAKTUUK
- K&L**
- KABELS EN LEIDINGEN
- BEPLANTING**
- BESTAAND TE HANDHAVEN BOOM
  - AAN TE BRINGEN BOOM

Voorafgaand aan de rijlingswerkzaamheden dient de aanneer de locatie en kruisingen van de nieuwe putten / rijling met kabels en leidingen te controleren d.m.v. het graven van proefdiepten (in kaart brengen locatie en hoogligging f.v.v. rioolhoogtes)

Voorafgaand aan de rijlingswerkzaamheden dient de aanneer de ligging en de hoogte van de te handhaven bestaande riolering en f.v.v. aansluitingen te controleren.

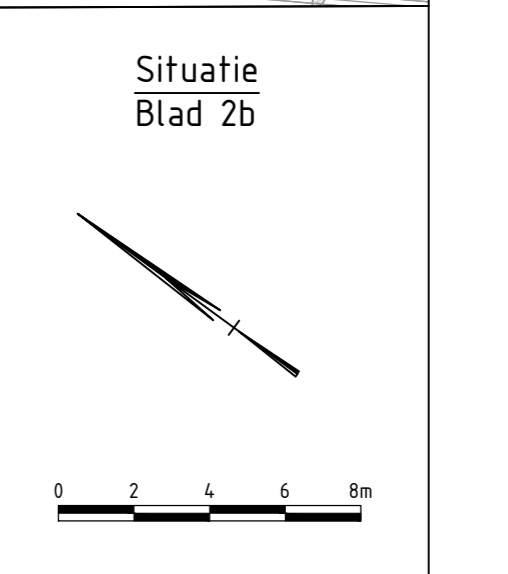
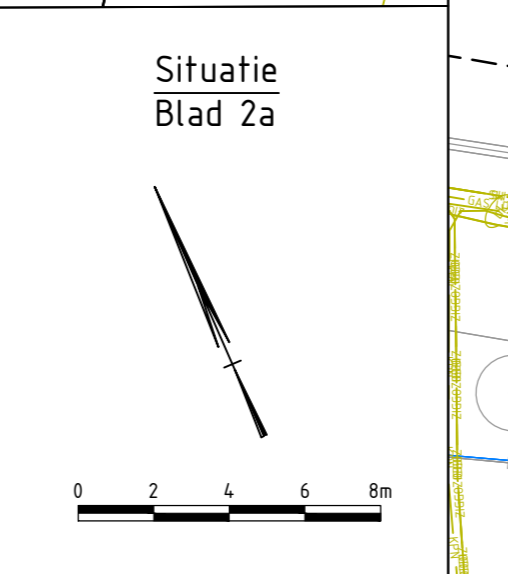
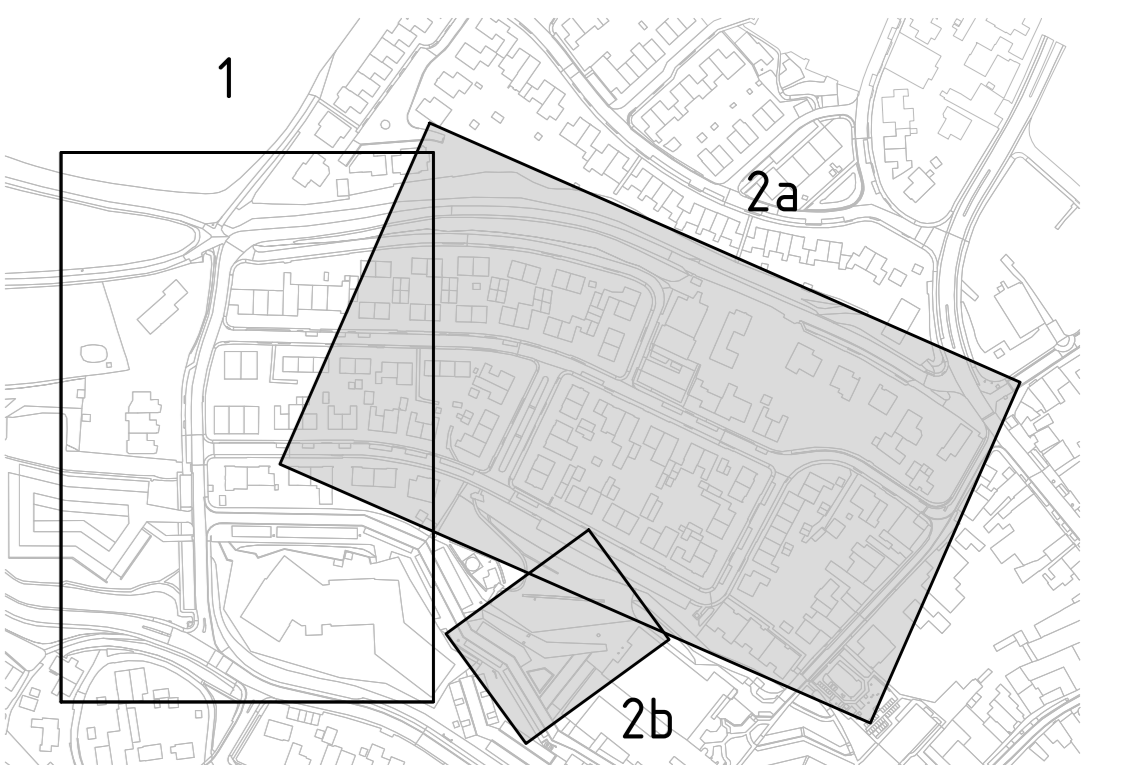
De locatie van de huissluitingen zijn indicatief op te tekenen! Exacte locatie door de aanneer in het werk te bepalen d.m.v. het graven van proefdiepten (in kaart brengen locatie en hoogligging f.v.v. rioolhoogtes).

Let op: Kabels- en leidingen informatie is ter indicatie. De aanneer dient de ligging, hoogte en locatie d.m.v. het graven van proefdiepten te controleren, o.a. ter voorkoming van graafschade en schade door afwijkingen f.v.v. tekeningen en ontwerpen.

Tevens zijn er voorafgaand aan de uitvoering van rijlingswerkzaamheden uitgeweid door de nutsbedrijven. Hierdoor kan de ligging van de kabels en leidingen afwijken van de K&L-tekening en de informatie op deze tekening.

Hoewel de ligging van de kabels en leidingen zo nauwkeurig mogelijk is weergegeven, geschiedt de beschikbare informatie van deze kabels en leidingen en de daaruit bijkomende gegevens, onder de uitsluitende voorwaarde, dat door ons geen aansprakelijkheid of verantwoordelijkheid wordt aanvaard, voor eventueel blijvende onvolledigheden of onjuistheden die voortvloeien uit afwijkingen van de tekening en ontwerpen.

Wij verzaken nadrukkelijk, bij werkzaamheden in de nabijheid van kabels en leidingen, lijg niet het desbetreffende nutsbedrijf overleg te sloegen, omdat toezichtgeving wijg van de situatie of de kabel of de leiding mogelijk is en mede omdat de huissluitingen niet op deze tekening zijn weergegeven.



Maten in meters, tenzij anders vermeld.  
 Hoogtepunten in m, tenzij anders vermeld.  
 Peilmaten in meters f.v.v. N.A.P., tenzij anders vermeld.  
 Diameters in mm, tenzij anders vermeld.

**GEONIUS**

project: **Afkoopplan Koningin Julianastraat e.o. Gulpen**  
 opdrachtgever: **Gemeente Gulpen-Wittem**  
 ontwerper: **Definitief Ontwerp Oudegrond**  
 schaal: **1:200**  
 datum: **02-04-2024**  
 tekening: **TEKENING**  
 schrijver: **N. Bosten**  
 controleur: **R. Pluijmen**  
 status: **AO+**  
 projectnummer: **CAZ30073**  
 tekeningnummer: **CAZ30073-DO-T02-RIO-02**  
 versie: **2.0**