


# Afkoppelen en reconstructie Kon. Julianastraat, Prins Bernardstraat en omgeving te Gulpen Gemeente Gulpen-Witterm

1<sup>e</sup> bewonersbijeenkomst  
27 juni 2023



1. Welkom
2. Doelstelling van de bijeenkomst
3. Projectinformatie
4. Contactgegevens
5. Vragenronde



Uw inbreng



- Namens de Gemeente Gulpen-Wittem:

- Piet Franssen

Wethouder

- Joep van Oeffelt

Projectleider

- Namens extern adviesbureau:

- Niels Bosten

Geonius

- Patrick Blom

Geonius

- Harald Meuwissen

Geonius

Graag uw vragen  
even bewaren  
tot het einde  
van de presentatie

# Doelstelling van de bijeenkomst

- Informeren over geplande werkzaamheden
- Toelichting op aanpak en proces
- Ophalen aandachtspunten en wensen

Er is nog geen ontwerp.  
Het ontwerp komt aan de  
orde bij de volgende  
bewonersbijeenkomst



# Projectinformatie - plangebied



Witteweg (noord)  
Prinses Christinastraat



Koningin Julianastraat  
Prins Bernhardstraat



# Bestaande situatie 1

Prinses Beatrixstraat  
Prinses Margrietstraat



## Beversbergweg



## Bestaande situatie 2

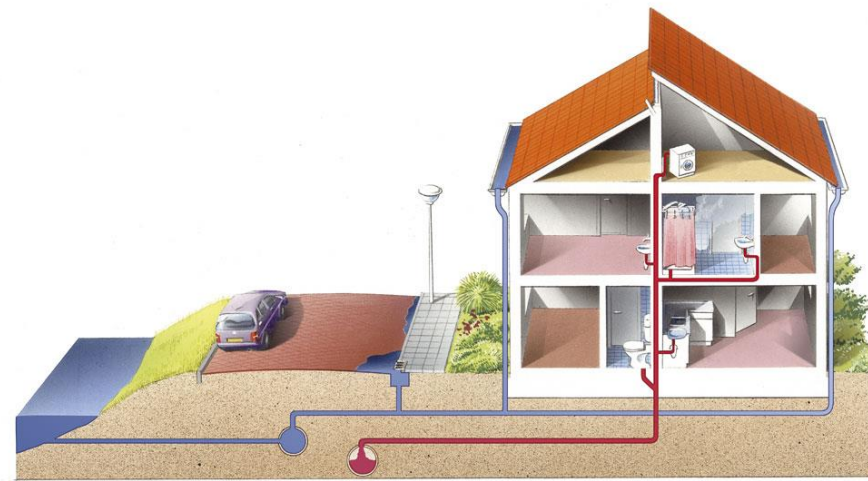


## Witteweg (zuid)



Toekomstbestendig maken openbare ruimte:

- Regenwater afkoppelen van de bestaande riolering



# Projectinformatie – projectdoelstelling 2

Toekomstbestendig maken openbare ruimte:

- Renovatie van de openbare ruimte



# Projectinformatie – projectdoelstelling 3

Toekomstbestendig maken openbare ruimte:

- Verbeteren/oplossen knelpunten?



# Projectinformatie – projectkaders 1

- Beschikbare openbare ruimte
- Bestaande kabels, leidingen en riolering
- Gemeentelijk beleid (wegen, afvalwater en materiaalgebruik)
- Richtlijnen wegontwerp (“CROW-richtlijnen”)



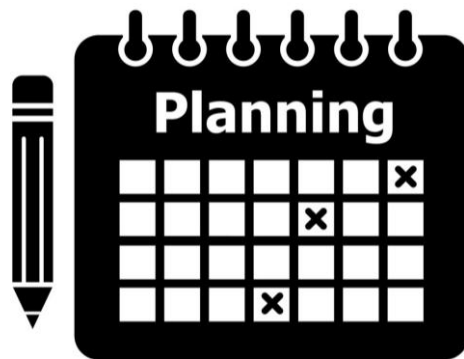
# Projectinformatie – projectkaders 2

- Inrichten conform duurzaam veilig (30 km/uur)
- Aanleg glasvezel vanaf eind 2024
- Beschikbaar/goedgekeurd budget



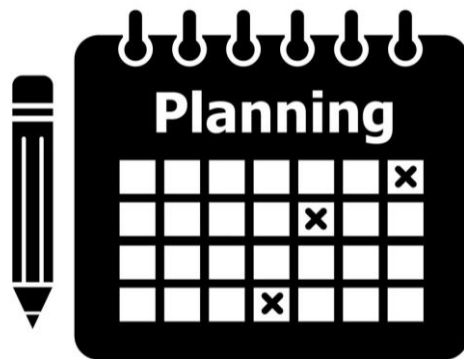
# Projectinformatie – aanpak 1

- Werkzaamheden nutsbedrijven in uitvoering
- Verzamelen projectgegevens mei-juni 2023
- 1<sup>e</sup> bewonersbijeenkomst 27 juni 2023



De planning is indicatief  
en onder voorbehoud  
van onvoorziene omstandigheden

- Uitvoeren terreinmeting en onderzoeken mei-okt 2023
- Opstellen van schetsontwerp najaar 2023
- 2<sup>e</sup> bewonersavond: presenteren schetsontwerp nov 2023



De planning is indicatief  
en onder voorbehoud  
van onvoorziene omstandigheden

# Projectinformatie – aanpak 3

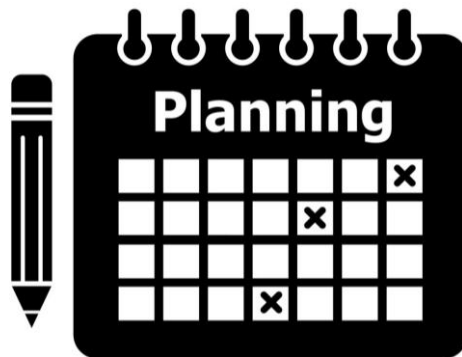
- Opstellen definitief ontwerp voorjaar 2024
- Inzage in definitief ontwerp voorjaar 2024
- Opstellen bestek + tekeningen voorjaar 2024



De planning is indicatief  
en onder voorbehoud  
van onvoorziene omstandigheden

# Projectinformatie – aanpak 4

- Aanbesteding voorjaar 2024
- Bewonersbijeenkomst over uitvoering medio 2024
- Start uitvoering najaar 2024
- Werkzaamheden gereed medio 2025



De planning is indicatief  
en onder voorbehoud  
van onvoorziene omstandigheden

- Flora en fauna onderzoek
- Terreinmeting  
(incl. o.a. inritten en dorpels)
- Parkeeronderzoek
- Verharding- en bodemonderzoek




# Informatie en contactgegevens

- Projectleider Joep van Oeffelt Gemeente Gulpen-Wittem:

[joep.van.oeffelt@gulpen-wittem.nl](mailto:joep.van.oeffelt@gulpen-wittem.nl)

- Projectwebsite

[doemee.gulpen-wittem.nl](http://doemee.gulpen-wittem.nl)







Bedankt voor uw aandacht!



GEMEENTE  
Gulpen-Wittem



GEONIUS